




Legenda

- 


Structuurkenmerk N12.02 Kruiden- en faunarijk grasland:
 Mengsel:
 Cruydt-Hoeck KG N12.02 Kruidenrijk Grasland

- 


Structuurkenmerk N12.02 Kruiden- en faunarijk grasland:
 Solitaire bosjes

- 


Structuurkenmerk N12.02 Kruiden- en faunarijk grasland:
 Struwelen

- 


Bestaande bomen

- 

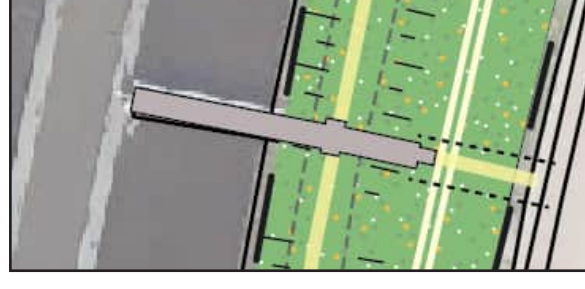
Karrespoor (huidig zandpad)
 Mag periodiek vergrassen door kruidenmengsel
 Profiel (5m) vrijhouden van struwelen i.v.m
 onderhoudsvoertuig Rijkswaterstaat

- 


Sintelpad (Nieuw pad halfverharding)

- 

Taludlijnen dijk

- 

Aanmeersteigers

- 

Doorsteekjes in begroeiing richting dijk
 Uitvoeren in halfverharding

2	26-08-2024	Wijzigingen in tekst en legenda, toevoegingen in tekening	PVBE	OS	OS	OS
1	16-08-2024		RVSP	OS	OS	OS
Verste	Datum	Omschrijving	Opsteller	Par.	Verkeste	Par. Valdeste

Inrichtingsplan Dijk westzijde eiland Zwaikom, Oosterhout
 Roosdom Tjhuis planontwikkeling
 T.b.v. het Natuurnetwerk Brabant

Fase: Ontwerp
 Formaat: A0
 Schaal: 1:2000
 Projectnummer: OHT017

Tekeningnr.: 2024-0222
 Doc. nr.: n.v.t.
CONCEPT

088 - 336633
 info@kragten.nl
 www.kragten.nl



