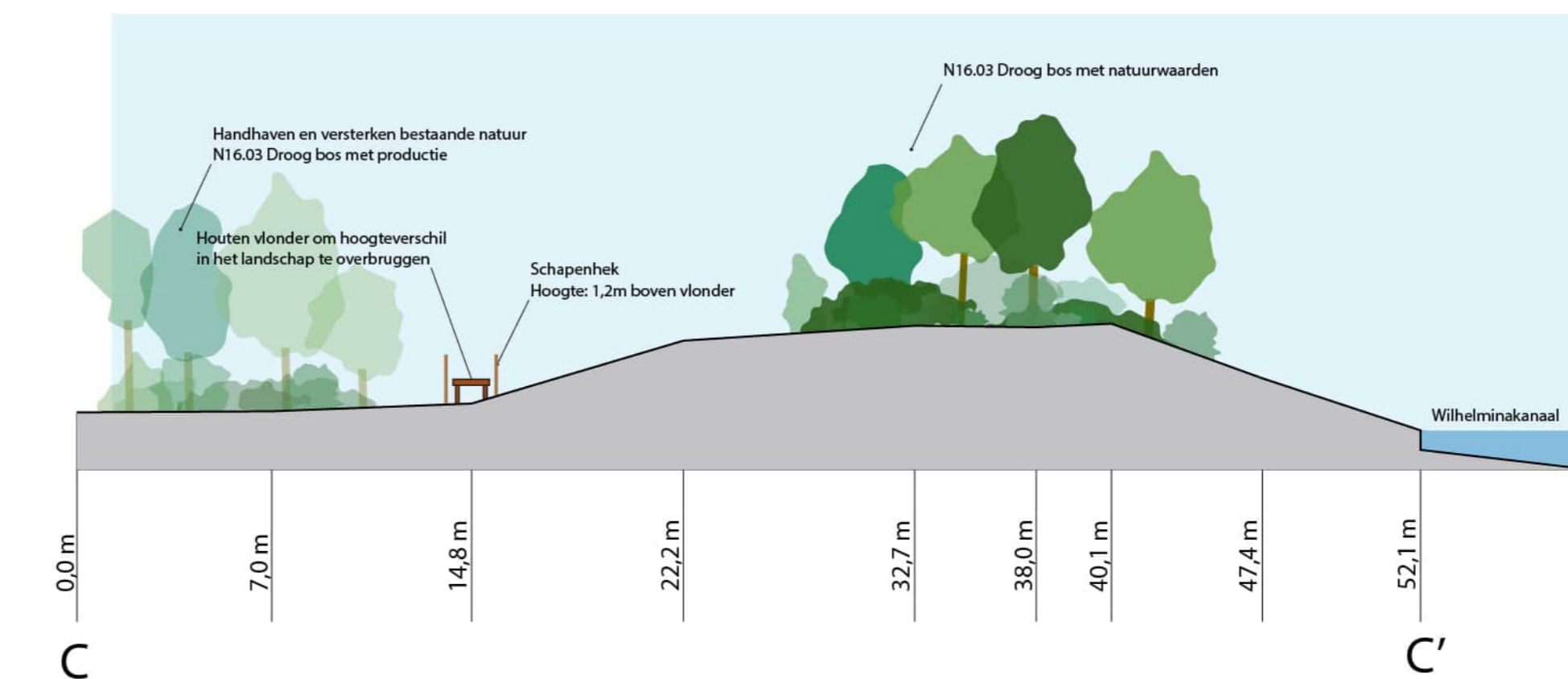
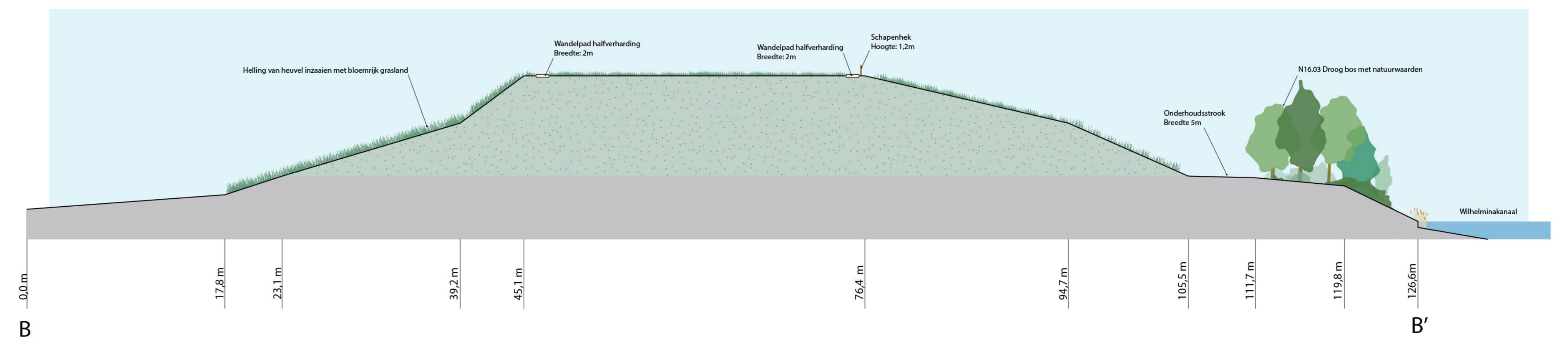
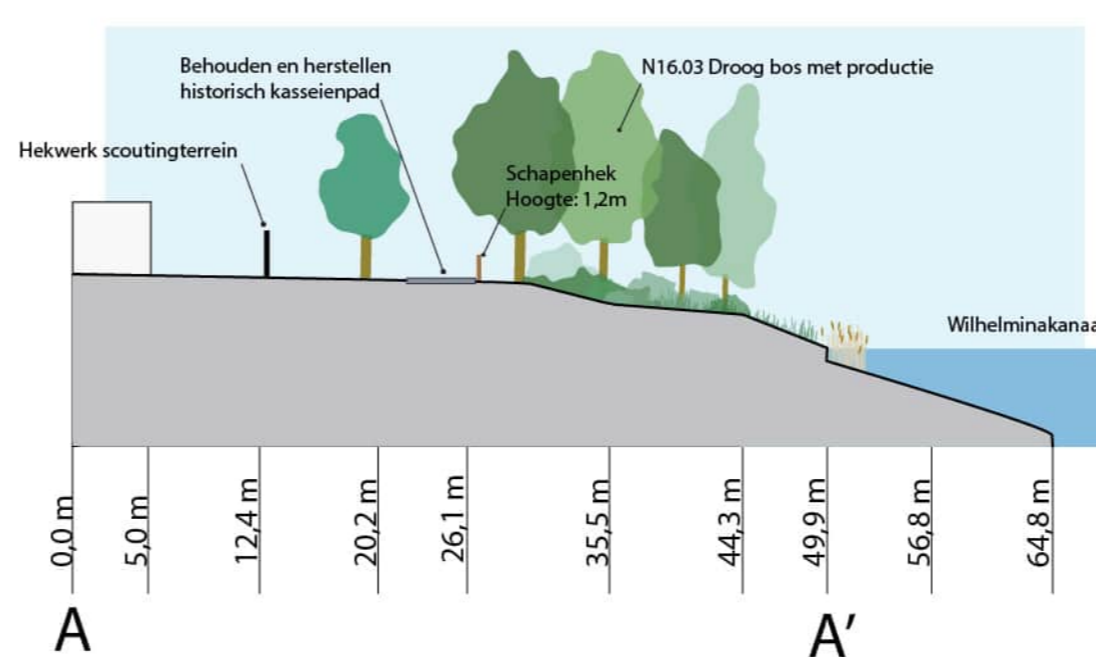




Legenda

- Kruidenrijk grasland
- N16.03 Droog bos met productie
- N15.02 Droog bos met natuurwaarden (zonder productie)
- Handhaven bestaande natuur (nu N16.03 droog bos met productie)
- Lage beplanting
- Historisch kasseienpad
- Wandelstructuur binnen het plan
- Wandelstructuur buiten het plan
- Afbakening van schapenhek
- Vlonder wandelpad
- Poort in hekwerk t.b.v. beheer
- Klappaaltjes
- Zoekgebied hondenuitlaatplaats
- Verbinding met de wijk
- Rustpunt (extensief)
- Trafo
- Uitlaat water
- Bijenkasten
- Toekomstige brug
- 15m lijnen

Profielen schaal 1:250



Natuurwaarden bosstrook (N15.02 Droog bos met natuurwaarden) met name zoeken in de zomen van de begroeiing

In de oeverrand een mix van: Zwarte els, wilg en riet langs de oeverrand
In de overige delen een mix van: Meidoorn, lijsterbes, hazelaar, aak, linde, zoete kers, vlier en sleedoorn als struweelvormers in de kern van de bosrand

Bestaande populieren gefaseerd kappen zodat de migratieroute van vleermuizen niet verstoord raakt.

Eerst de populieren kappen die vanuit veiligheidsoverwegingen moeten verdwijnen. Daarna populieren kappen om ruimte te maken voor een kwaliteitsverbetering van de bosstrook. Maximale openingen in de kapstroken 15 meter.

Een deel van de populieren die veilig bevonden zijn toppen en laten staan als dood hout of levende getopte bomen.

2	26-08-2024	Wijzigingen in tekst en legenda, afwijkingen in lokaal	PVBE	OS	OS	OS
1	04-10-2022		RVSP	OS	OS	OS
1	04-10-2022		Opsteller	Par.	Verificateur	Par.

Definitief ontwerp oostzijde eiland Zwaikoom, Oosterhout
Gemeente Oosterhout

Fase: Ontwerp
Formaat: A0
Schaal: 1:800 / 1:250
Projectnummer: VKL072

Tekeningnr.: 2024-1931
Doc. nr.: n.v.t.
CONCEPT

