






Legenda


- 

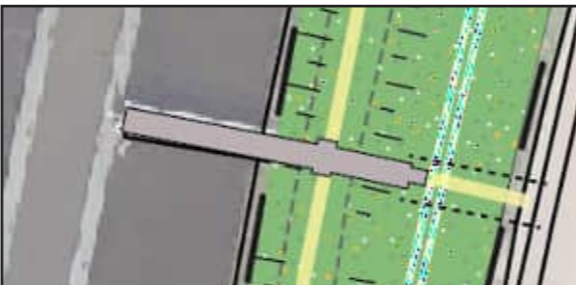
Structuurkenmerk N12.02 Kruiden- en faunarijk grasland:
Mengsel:
Cruydt-Hoeck KG N12.02 Kruidenrijk Grasland
- 


Structuurkenmerk N12.02 Kruiden- en faunarijk grasland:
Struwelen
- 

Bestaande bomen
- 

Karrespoor (huidig zandpad)
Mag periodiek vergrassen door kruidenmengsel
Profiel (5m) vrijhouden van struwelen i.v.m
onderhoudsvoertuig Rijkswaterstaat
- 

Sintelpad (Nieuw pad halfverharding)
- 

Taludlijnen dijk
- 

Aanmeersteigers
- 

Doorsteekjes in begroeiing richting dijk
Uitvoeren in halfverharding

3	24-01-2025	Wijziging openbare struvelen	PVBE	OS	OS	OS	OS
2	26-08-2024	Wijzigingen in tekst en legenda, bij wijzigingen in tekening	PVBE	OS	OS	OS	OS
1	16-08-2024		RVSP	OS	OS	OS	OS
Versie	Datum	Omschrijving	Opsteller	Par.	Verkeerde Par.	Valide	Par.

Inrichtingsplan Dijk westzijde eiland Zwaikom, Oosterhout
Roosdom Tjhuis planontwikkeling

T.b.v. het Natuurnetwerk Brabant

Fase: Ontwerp
Formaat: A0
Schaal: 1:1000
Projectnummer: OHT017

Tekeningnr.: 2024-0222
Doc. nr.: n.v.t.
CONCEPT

088 - 3366333
info@kragten.nl
www.kragten.nl



